

## СХЕМА ГРАНИЦ ПРИЛЕГАЮЩЕЙ ТЕРРИТОРИИ

Утверждена  
Постановление администрации городского  
округа город Михайловка Волгоградской области  
(наименование документа об утверждении,  
включая наименование органа местного самоуправления,  
принявшего решение об утверждении схемы)

от 16.12.2019 г. № 3797

### Схема границ прилегающей территории ГК «Дружба»

1. Местоположение прилегающей территории (адресные ориентиры) ул. Обороны 87А, г. Михайловка, Волгоградская обл.;

2. Кадастровый номер объекта, по отношению к которому устанавливается прилегающая территория 34:37:010118:96;

3. Сведения о собственнике и (или) ином законном владельце здания, строения, сооружения, земельного участка, а также уполномоченном лице: Воронин Павел Андреевич; ул. Обороны 87А; тел. 8-961-656-18-96;

4. Площадь прилегающей территории: 3830 (кв.м);

5. Вид разрешенного использования земельного участка, по отношению к которому устанавливается прилегающая территория: для ведения гражданами;

6. Наличие объектов (в том числе благоустройства), расположенных на прилегающей территории, с их описанием \_\_\_\_\_

7. Площадь озелененной территории (при ее наличии \_\_\_\_\_ кв.м), состав озеленения (при наличии - деревьев - \_\_\_\_\_ шт, газон, цветники - \_\_\_\_\_ кв.м).

Обозначение характерных точек границ	Координаты, м (с точностью до двух знаков после запятой)	
	X	Y
1	36379,95	17872,72
2	36541,24	17819,16
3	36149,92	17568,41
4	36525,51	17919,02
5	36525,45	18001,42
6	36388,34	17868,52
7	36534,96	17824,91
8	36237,73	17516,59




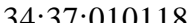




Масштаб 1:1000

Заявитель \_\_\_\_\_  
 (подпись) (расшифровка подписи)

М.П.  
 (для юридических лиц и индивидуальных предпринимателей)

Условные обозначения:

	граница прилегающей территории
	поворотная точка границ прилегающей территории
	кадастровый номер земельного участка (объекта недвижимости), по отношению к которому устанавливается прилегающая территория
	кадастровый квартал
	граница кадастрового квартала
	границы объектов, расположенных на прилегающей территории (отображается черным цветом)